

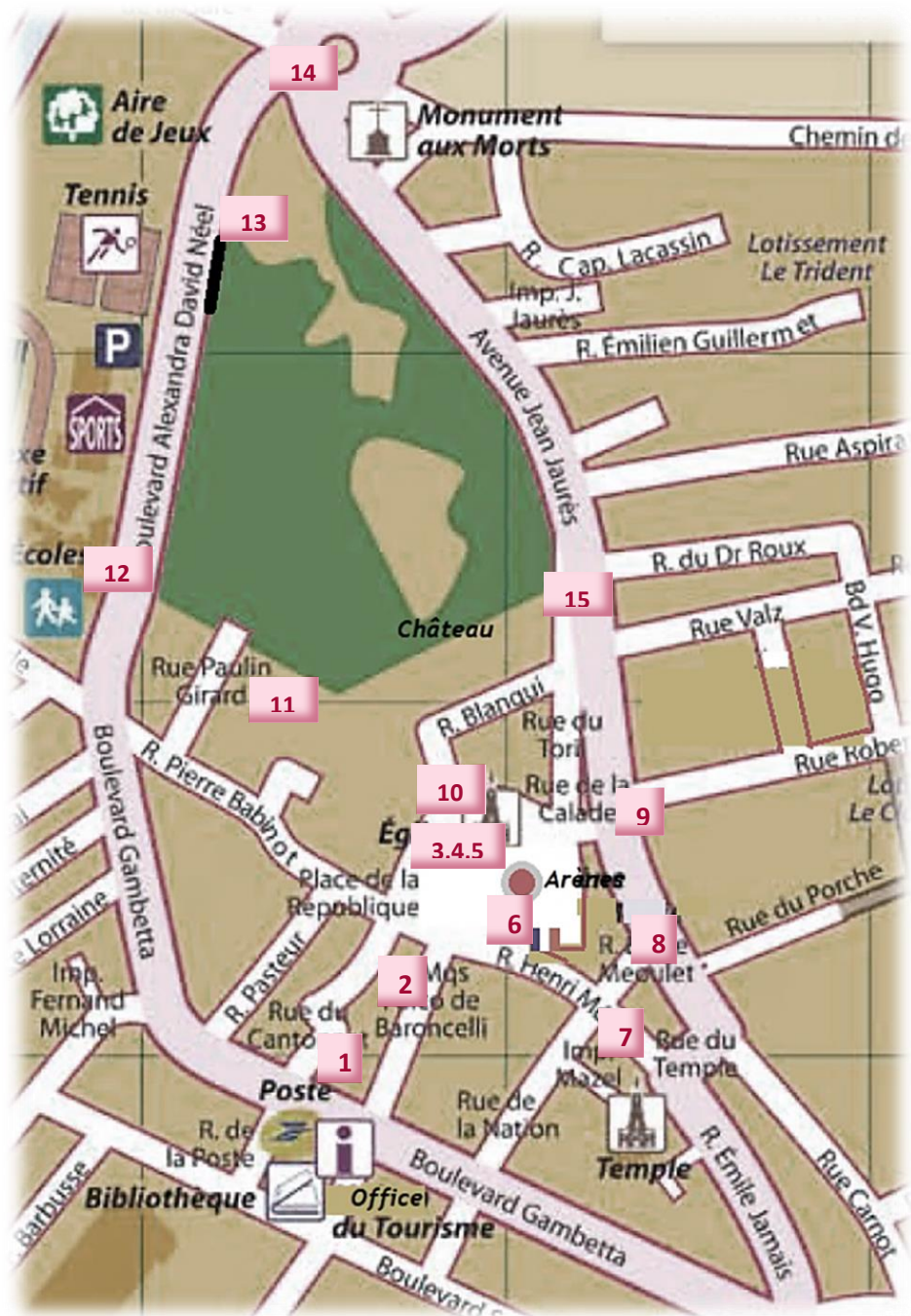


Remonter dans le temps à Saint-Laurent d'Aigouze

*Ce circuit permet de découvrir les richesses architecturales,
historiques et traditionnelles ;
aspects singuliers et surprenants du village...
Durée moyenne 45minutes*



Communauté
de communes
Terre de CAMARGUE



Balade au centre du village de Saint Laurent d'Aigouze



1. Ancienne école de filles

L'Office de Tourisme, se trouve dans l'ancienne école de filles, inaugurée le 9 octobre 1904 par M. Gaston Doumergue (photo), Ministre des Colonies. Sur la façade vous pourrez lire à droite filles et à gauche Asile... On appelait « Asile » au début du XXème siècle l'école maternelle.

2. Folco de Baroncelli*

Prendre la rue qui fait face à l'office de tourisme ; Folco de Baroncelli. Cette ruelle s'appelait autrefois la rue du phare, car on apercevait de là le phare du Grau-du-Roi.

3. Place du village

Vous arrivez sur la place du village qui est le centre névralgique de la cité. L'église, « le Griffou » (fontaine publique, en occitan) et les arènes. Les jours de fêtes l'ambiance est très chaleureuse sur cette place où tout le monde se rassemble et se côtoie. Saint-Laurent est d'ailleurs connu pour l'ambiance de ses fêtes.




Sur cette place vous pourrez vous désaltérer et vous restaurer dans un des trois cafés ou bien manger au restaurant Le Griffou.

4. L'église, les arènes

Accolé à l'église, du côté des arènes, on aperçoit le toril (datant de 1910) appuyé contre la sacristie. Cette construction unique en Europe est inscrite aux Monuments Historiques. Les arènes recouvertes de bois ont sur le pourtour un musée à ciel ouvert qui présente les traditions et les personnages de la Camargue.

Eglise ouverte le mercredi.



Tour du château

Toril

5. Ferronnerie

Vous remarquerez les balcons en fer forgé des maisons autour de la place ; le village possède une tradition de ferronnerie, au début du XXème siècle il y avait 3 maréchaux ferrants.

6. Anciennes halles

Prenez ensuite la rue Henri Méry, vous arrivez devant la mairie à gauche. Ce bâtiment possède 3 belles arches et accueillait autrefois d'anciennes halles couvertes et la prison. Au-dessus 3 macarons représentent Xérès, l'automne et Bacchus. Une allusion aux saisons des vendanges et au vin.

Face à la mairie un portail en bois cache un restaurant-bodega « A la siete de la tarde », ouvert vendredis et samedis soir.



7. Le temple

Continuez, vous êtes dans la rue Emile Jamais, à 50 mètres, à droite dans un square fermé planté d'oliviers se trouve le temple de l'église réformée de France (1819). Ce temple est imposant pour un si petit village. Les guerres de religions ont marqué la région ; les camisards se sont emparés plusieurs fois du village et de La Tour Carbonnière (point stratégique pour posséder les salins) ; Au XVIIIème siècle 80% de la population de Saint-Laurent était protestante. Aujourd'hui les protestants représentent encore plus de 60% de la population d'où l'importance de ce temple.



8 et 9. Maison du charron ?

Retournez sur vos pas et passez par la ruelle « du temple » sur votre droite. En haut de la maison vous pourrez voir une sculpture qui montre une roue avec l'inscription 1782, la maison d'un charron ? (Derrière des panneaux de signalisation) Ensuite tournez à gauche et longez la rue Carnot.

Sur le trottoir une maison fleurie cadre du restaurant l'Eigouso.



10. Vidourlades



A 20 mètres à gauche, prenez la ruelle de la Calade et traversez la place en direction de la pharmacie. En chemin admirez le portail du château de Calvières (vous verrez le parc plus tard) puis prenez à droite la rue Pierre Babinot (du nom d'un Saint-Laurentais mort en déportation). Rue autrefois appelée rue de la Barque car avant la construction du pont sur le Vidourle célèbre pour ses « Vidourlades » (quand le fleuve sort de son lit) c'est par cette rue qu'on accédait au gué et aux barques qui traversaient le fleuve pour rallier Marsillargues et Lunel.

11. Habitations de la rue

A 50 m sur le trottoir de gauche, une maison avec un fronton sculpté en relief, était-ce la maison d'un compagnon du devoir ? Le compas, le rapporteur, une mappemonde, le parchemin, un chapiteau...(ci-contre)

Au-dessus de la porte de la maison d'après vous pouvez voir une marque qui représente un trèfle. Ce trèfle est la marque de la Manade Fourmaud, éleveur de chevaux Camargue depuis plusieurs générations.

En 2015 une plaque commémorative inaugurée par « La Nacioun Gardiano » (créée par le Marquis Folco de Baroncelli) a été apposée pour célébrer les 80 ans de l'élevage. La reconnaissance de la race du cheval Camargue par les haras nationaux a été signé sur la commune de Saint-Laurent d'Aigouze en 1968.



12. Alexandra David-Néel*

Au bout de la rue, tournez à droite sur le Boulevard Alexandra David-Néel.

13. Le parc du Château

Longez ce boulevard, vous arrivez devant le parc du Château. Ce château est privé, toutefois à travers la grille vous pourrez apercevoir le magnifique parc qui abrite de nombreuses et rares essences méditerranéennes. Ce

château existe depuis le 14ème siècle, il appartenait aux comtes de Toulouse, ensuite aux abbés de Psalmodi. La famille Calvières lui ont donné son nom ; mais le propriétaire le plus important est sans doute Adolphe Valz*, puisque c'est lui qui a donné toute sa majesté à ce château qui à l'origine n'était qu'une « grosse ferme », entourée d'un marais pestilentiel.



14. Stèles

Continuez jusqu'au bout du Boulevard (vous verrez les écoles, cours de tennis, gymnase sur la gauche), tournez à droite au le rond-point de l'olivier, passez devant une stèle particulière, celle érigée lors du rassemblement en 2013 de l'association nationale « Les Saint-Laurent de France ». Vous passez ensuite devant le monument aux morts puis marchez sur le trottoir de droite à l'ombre des arbres du château.


15. Abrivado

Prenez la rue du Toril (emplacement de l'ancien toril) à droite pour arriver sur la place du village. Vous venez d'emprunter l'itinéraire des taureaux et des cavaliers pour l'Abrivado depuis les prés, les jours de fête, au début du XXème siècle.



Aujourd'hui les abrivado partent des prés empruntent le boulevard Gambetta, la rue Baroncelli et arrivent aux arènes.

Les célébrités locales



2* Au début du XX^{ème} siècle, Folco de Baroncelli aura eu une importance capitale dans la codification de la course camarguaise. Né d'une famille de l'aristocratie florentine en 1869, il a voué sa vie à la Camargue en instaurant des nouvelles règles strictes du costume du gardian et des arlésiennes. Il a également créé « La Nacioun Gardiano ».

La Nacioun Gardiano est une association de maintenance fondée en 1904. Son but est de « maintenir et de glorifier le costume, les us et les traditions du pays d'Arles et de la Camargue.

12* Alexandra David-Néel est une écrivaine et une aventurière du XX^{ème} siècle (1868-1969). Elle fut, en 1924, la première femme blanche à se rendre à Lhasa au Tibet (déguisée en mendiant).

Elle voyagea également en Chine, au Japon, au Tibet au Sikkim et devint ainsi une des plus importantes Orientalistes du 20^{ème} siècle. En 1904, elle épouse Philippe Néel originaire de Saint-Laurent d'Aigouze où il est enterré.

Les voyages et séjours d'Alexandra David-Néel auraient été impossibles sans le soutien financier de Philippe Néel. Celui-ci a été son mari mais également son mécène. Des descendants de Philippe Néel (issu d'une famille de pasteur) habitent encore aujourd'hui dans le village.

La maison où habitait Philippe Néel est au numéro 147, en descendant ce boulevard



13* A. Valz a asséché le marais et planté des arbres magnifiques originaires des quatre coins du monde. Il a également contribué à l'enrichissement du village puisque c'est un des premiers viticulteurs qui a eu l'idée d'inonder les vignes et sauver ainsi le vignoble du phylloxéra. Ce qui permis au début du XX^{ème} siècle à Saint Laurent d'Aigouze de se développer et s'enrichir grâce aux vignobles.

BALADES NATURE

A PIED

Sur l'ensemble du territoire, un réseau d'itinéraires balisés en jaune est destiné aux balades. Il permet de se repérer grâce à des panneaux d'information ; point de départ sur la place de la République, près de l'église.



Flânerie sur les berges du Vidourle - 10.5 km - durée 3h - niveau facile
Une randonnée facile, des berges du Vidourle en passant par les manades. Arrêt à la martelière de Barbut ; vannes qui servent à gérer la circulation de l'eau dans les canalettes qui irriguent les champs cultivés. Le pertuis qui abrite ces vannes est souvent réalisé en pierre de taille.

Le chemin des Mas - 9.3 km - durée 3h00 - niveau facile
Balade sur petites routes et chemins pour découvrir, une manade paisible au milieu des prés, des chevaux Camargue, des mas ; grandes bâtisses à l'origine siècle d'une exploitation agricole.

La Tour Carbonnière - 13.1 km - durée 4h30 - niveau moyen
La Tour Carbonnière construite au XIII^{ème} siècle en même temps que les remparts d'Aigues Mortes est un avant-poste avancé pour protéger la cité Royale et les Salins. C'était le seul accès terrestre pour se rendre à A. Mortes et il fallait payer une taxe l'octroi pour la traverser.

En longeant le Vistre - 10.3 km - durée 3h30 - niveau facile
Promenade dans des paysages variés : de l'agriculture aux pâturages, des zones humides aux bordures du Vistre.

A VELO - VOIES VERTES

Les Voies vertes sont réalisées sur un itinéraire réservé aux déplacements non-motorisés. Randonneurs, cyclistes, rollers, personnes à mobilité réduite... elles sont accessibles à tous et totalement sécurisées pour les activités avec les enfants ! Des parkings sont disponibles à chaque départ et arrivée.



Cartoguide en vente dans les offices de tourisme 5€

OFFICE DE TOURISME TERRE DE CAMARGUE

274, Boulevard Gambetta (à côté de la Poste) - tél : **04 66 77 22 31**

Site : www.tourisme-saint-laurent-daigouze.fr / Contact : tourisme@terredecamargue.fr